

NOTIFICARE

CĂTRE,

GARDA FORESTIERĂ CLUJ

În baza prevederilor O.M. 1507/2016 privind aprobarea *Procedurii de aprobare, modificare, anulare si casare a actelor de punere in valoare pentru masa lemnoasa din fondul forestier național*, va transmitem in vederea verificarii și avizării, actul de punere in valoare prezentat în tabelul care urmează:

Specificatii	APV	APV
Numar A.P.V./Denumire	1348596 MOLIDIS	1348598 MOLIDIS 62B
Ocol Silvic	Someș-Țibleș	Someș-Țibleș
U.P.	1 Rebra	1 Rebra
u.a.	61B,63,64B,66C	62B
Suprafața (ha)	17	3,2
Volum (m.c.)	301	433
Proprietar	Comuna Rebra	Comuna Rebra
Natura produs	Accidentale I	Accidentale I
Suprafata de împadurit (ha)	-	1,2
Factori care au afectat arboretul	Doboraturi de vant	Doboraturi de vant
Nr/Data/Durata contract de administrare	Statut/Durata nedeterminata	Statut/Durata nedeterminata
Nr/Data/Document proprietate	T.P. 1635/21.11.2002	T.P. 1635/21.11.2002
Face obiectul depasirii posibilitatii anuale	NU	NU
Face obiectul modificarii prevederilor amenajamentului	NU	DA
Provine din arborete situate in proprietati < 30 ha	NU	NU
Arboretul este situat in afara arealului	NU	NU
Punerea in valoare s-a facut in arborete cu restrictii protectia mediului	NU	NU

De asemenea la prezenta notificare vă mai anexăm:

- Actul de punere în valoare avizat de șeful de ocol și verificat de inginerul responsabil de compartimentul fond forestier;
- Conferința a II-a de amenajare a fondului forestier proprietatea Comunei Rebra;
- Copie dupa Ordinul Ministrului si Avizul CTAS;
- Copie dupa descrierea parcelara pentru u.a.-urile sus enumerate;
- Fotografii relevante din u.a.-urile mai sus amintite;

ȘEF OCOL,
Ing. MUREȘAN MIHAIL-ȚIBLEȘ



ACT DE PUNERE IN VALOARE NR. 1348596 - BN - 15334904

Unitate de Productie : 1 - REBRA
Denumire A.P.V. : 2138 MOLIDIS

Suprafata totala act - (ha) : 17,00 Tratament : ACCIDENTALE I Natura produsului : ACCIDENTALE I Tehnologia de exploatare : TRUNCHIURI SI CATARGE Data inventarierii : 16.07.2018 Anul exploatarii : 2018 Procedeeul de inventariere : FIR CU FIR Ciocan rotund nr. : PP-BN-05-04 Ciocan patrat nr. :	Informatii privind N.T.S.M.	Grupa de specii	Nr. de arbori	Vol. arbore
	Stancarii pe - (ha) : Arbori putregaiosi - (buc) : 5 cu un volum de - (mc) : Iescarii -(buc) : cu un volum de - (mc) :	Rasinoase FAG Quercinee Diverse tari Diverse moi	373	301
		Total :	373	301

Specia	SORTARE DIMENSIONALA							Lemn lucru	Coaja	Lemn de foc		Volum brut
	G1	G2	G3	M1	M2	M3	LS			Total	VF	
MOLID	77	90	34	28	8		3	240	24	37		301
TOTAL	77	90	34	28	8		3	240	24	37		301

U.A.	Suprafata ha	Varsta ani	Panta G	Semintis utilizabil				Total volum brut
				%	S. tot	Compozitie		
61B	1,40	170,0	33,00					38
64B	5,00	130,0	33,00					63
63	7,00	170,0	33,00					91
66C	3,60	170,0	40,00					109
Total	17,00							301

U.A.	MO	Volum
61B	38	38
63	91	91
64B	63	63
66C	109	109
Total	301	301

U.A.	Specia	Diametre		Inaltime		Varsta	Vol. arb	Nr. arb	Cres tere	Sortare dimensionala							Coaja	Lemn foc		Volum brut
		dt	deg	ht	hc					G1	G2	G3	M1	M2	M3	LS		Total	VF	
61B	MO	45,00		26,00		170	1,73	22		20	8	2	1			3	4	38		
Total U.A. : 61B								22		20	8	2	1		3	4	38			
	MO	29,33		23,00		130	0,70	90		17	16	7	7	2	1	5	8	63		
Total U.A. : 64B								90		17	16	7	7	2	1	5	8	63		
	MO	30,67		22,83		170	0,76	143		22	37	14	11	3	1	9	12	109		
Total U.A. : 66C								143		22	37	14	11	3	1	9	12	109		
	MO	30,80		23,10		170	0,77	118		18	29	11	9	3	1	7	13	91		
Total U.A. : 63								118		18	29	11	9	3	1	7	13	91		
Total General U.A. :								373		77	90	34	28	8	3	24	37	301		


Sef Ocol,

Intocmit,

Birou Fond Forestier,

Verificat,

Muresan Mihail



[Handwritten signature]

[Handwritten signature]

ACT DE PUNERE IN VALOARE NR. 1348598 - BN - 15334904

Unitate de Productie : 1 - REBRA
Denumire A.P.V. : 2140 MOLIDIS 62B

Suprafata totala act - (ha) : 3,20 Tratament : ACCIDENTALE I Natura produsului : DOBORATURI I Tehnologia de exploatare : TRUNCHIURI SI CATARGE Data inventarierii : 13.07.2018 Anul exploatarii : 2018 Procedeul de inventariere : FIR CU FIR Ciocan rotund nr. : PP-BN-05-04 Ciocan patrat nr. :				Informatii privind N.T.S.M.				Grupa de specii	Nr. de arbori	Vol. arbore									
				Stancarii pe - (ha) : Arbori putregaiosi - (buc) : 8 cu un volum de - (mc) : Iescarii -(buc) : cu un volum de - (mc) :				Rasinoase FAG Quercinee Diverse tari Diverse moi	614	433									
								Total :	614	433									
Specia		SORTARE DIMENSIONALA						Lemn lucru	Coaja	Lemn de foc	Volum brut								
		G1	G2	G3	M1	M2	M3	LS	Total	VF									
MOLID		97	111	53	54	15		5	335	34	64	433							
TOTAL		97	111	53	54	15		5	335	34	64	433							
U.A.	Suprafata ha	Varsta ani	Panta G	Semintis utilizabil				Compozitie				Total volum brut							
				%	S. tot					H.									
62B	3,20	170,0	30,00									433							
Total	3,20											433							
U.A.	MO	Volum																	
62B	433	433																	
Total	433	433																	
U.A.	Specia	Diametre		Inaltimei		Var sta	Vol. arb	Nr. arb	Cres tere	Sortare dimensionala						Coaja	Lemn foc		Volum brut
		dt	deg	ht	hc					G1	G2	G3	M1	M2	M3		LS	Total	
62B	MO	29,00		22,92		170	0,71	614		97	111	53	54	15		5	34	64	433
Total U.A. : 62B								614		97	111	53	54	15		5	34	64	433
Total General U.A. :								614		97	111	53	54	15		5	34	64	433

Sef Ocol,

Intocmit,

Birou Fond Forestier,

Verificat,

Muresan Mihail



S.C. PASSILVA PROIECT S.R.L. HUȘI
Nr. 101/ 11.03.2014

PROCES VERBAL

Încheiat astăzi 11.03.2014 cu ocazia Conferinței a II-a de amenajare a fondului forestier proprietate publică a comunei Rebra, județul Bistrița-Năsăud, administrat de Ocolul Silvic Someș- Țibleș

Participanți:

1. ing. Miu Constantin Liviu - reprezentant Ministerul Mediului și Schimbărilor Climatice-Departamentul Ape, Păduri și Piscicultură
2. Danci Ștefan - primar comuna Rebra
3. ing. Muresan Mihail - sef ocol Someș - Țibleș
4. ing. Filipoi Timoftei Cornel - reprezentant PNMR
5. ing. Filip Liviu - expert C.T.A.P. S.C. Passilva Proiect S.R.L. Huși
6. ing. Pasat Cătălin - șef proiect S.C. Passilva Proiect S.R.L. Huși
7. ing. Ștefan Iustin - proiectant S.C. Passilva Proiect S.R.L. Huși

În conformitate cu prevederile din "Normele tehnice pentru amenajarea pădurilor" în vigoare, ne-am întrunit pentru a analiza și aviza soluțiile tehnice ale amenajamentului fondului forestier proprietate a comunei Rebra, administrat de Ocolul Silvic Someș- Țibleș.

Conform datelor prezentate, în urma discuțiilor purtate, am constatat următoarele:

CONFORM CU
ORIGINALUL

Domnul **FILIP LIVIU**
Având CNP 1720601372251 este
ATESTAT
de către (Ministerul Mediului și Pădurilor)
prin Certificatul nr. 24 din data de 10.11.2010
sa certifice din punct de vedere tehnic
calitatea lucrărilor de amenajarea pădurilor.

A. Date generale:

1. Suprafața actuală a fondului forestier este de 1906,40 ha:

Comuna Rebra a fost pusă în posesie conform legilor de aplicare a fondului funciar, prin P.V. de punere în posesie eliberate de comisiile locale de fond funciar și Titluri de Proprietate. Suprafața este la a doua amenajare în forma actuală.

Documente de proprietate:

Nr. crt.	Proprietari	Documente de proprietate	Amenajament anterior (ha)	Intrări (ha)	Ieșiri (ha)	Sold (ha)
1.	Comuna Rebra	Titlu de Proprietate Nr. 901/21.11.2002 Proces verbal de punere în posesie nr.7/06.09.2000	2059,5	-	153,1	1906,4
TOTAL			2059,5	-	153,1	1906,4

Fată de amenajamentul anterior la care suprafața determinată a fost de 2059,5 ha, la actuala amenajare suprafața fondului forestier este de 1906,4 ha.

Diferența în plus se justifică astfel:

- Ieșiri cu acte legale - 153,1 ha – fond forestier. Aceste ieșiri se datorează retrocedărilor către persoane fizice. În proiect se va anexa situația tabelară cu actele de proprietate ce au stat la bază.

Structura suprafețelor pe natură de folosință este următoarea:

- Păduri – 1883,9 ha;
- Clasa de regenerare – 8.4 ha (44 B, 45 C, 62 A, 62 C, 64 A);
- Terenuri pentru hrana vânatului – 7,3 ha (u.a. 50V1, 50V2, 71V, 71V2, 88V1, 88V2);
- Culoare pentru linii de înaltă tensiune – 0.8 ha (u.a. 37R, 97R1, 97R2);
- Terenuri neproductive – 3,9 ha (86N, 87N, 88N);
- Ocupații și litigii – 2,10 ha (1M, 16M, 25M).

2. Zonarea funcțională

Cod	Categoria funcțională prioritară	Suprafața ha
1.2A	Paduri situate pe stancarii, pe grohotisuri, pe terenuri cu eroziune în adâncime, pe terenuri cu înclinare mai mare de 35 grade, iar cele situate pe substraturi de flis, nisipuri sau pietrisuri, cu înclinare mai mare de 30 de grade (T II);	893,8

CONFORM CU
ORIGINALUL



1.2C	Benzile de padure din jurul golurilor alpine, cu latimi de 100 – 300 m, constituite cu ocazia lucrarilor de amenajare a padurilor in functie de panta si natura terenului, precum si de starea de vegetatie a padurilor respective (T II);	72,8
1.2F	Paduri situate în zonele de formare a avalanșelor și pe culcuarele acestora (T II)	36,1
1.5A	Parcuri nationale care cuprind suprafete de teren si de ape din fondul forestier, ce pastreaza nemodificat cadrul natural cu flora si fauna sa, destinate conservarii ecofondului si genofondului, cercetarii stiintifice, recreatiei si turismului, constituite potrivit "Legii privind protectia mediului inconjurator" (T I);	50,8
1.5L	Padurile constituite in zone de protectie (zone tampon) a rezervatiilor din parcurile nationale si a altor rezervatii (T III);	146,3
1.5P	Primul rand de parcele incadrat in S.U.P. M limtrofe zonei de protectie integrala a Parcului National Muntii Rodnei (T II);	12,2
2.1B	Paduri destinate sa produca, in principal, arbori grosi de calitate superioara pentru lemn de cherestea (T VI).	680,3
Total păduri + clasa de regenerare		1892,3

3. Subunități de gospodărire.

Au fost constituite patru subunitati de gospodărire după cum urmează:

Subunități de producție sau protecție		Suprafața ha
A	Codru regulat	818,2
E	Ocotire integrala	80,8
M	Conservare deosebita	1014,9
Total		1883,9

4. Bazele de amenajare.


S-au adoptat următoarele baze de amenajare:

Regimul: - codru pentru toate celelalte arborete;

Exploatabilitatea: -de producție pentru arboretele din grupa a II-a ;

- de protectie pentru arboretele din grupa I, in care este permisa recoltarea de produse principale.

Compoziția țel: corespunzătoare tipului natural fundamental de pădure;



Tratamente: - tăieri progresive pentru codru, taieri rase pentru arboretele de molid pur;

Ciclul – 110 ani pentru SUP "A".

5. Analiza și adoptarea posibilității.

Posibilitatea, pentru SUP "A", după procedeul creșterii indicatoare este de 2132 mc/an, iar după procedeul claselor de vârstă este de 2400 mc/an. Analizând cei doi indicatori și starea arboretelor s-a adoptat posibilitatea de 2400 mc/an, la nivelul indicatorului de posibilitate după procedeul claselor de vârstă, și relative apropiată de indicatorul după creșterea indicatoare.

Suprafața de parcurs anuală cu lucrări de îngrijire este de 55,05 ha/an din care: rarituri 50,53 ha/an, curatiri 4,52 ha/an și degajari 0,0 ha/an.

Posibilitatea de produse secundare este de 1154 mc/an din care: 1104 mc/an - rărituri și 50 mc - curatiri.

Cu tăieri de igiena se vor parcurge anual 542,7 ha, estimându-se a se recolta un volum de masă lemnoasă de 556 mc/an.

6. Volum de extras prin taieri de conservare

Prin taieri de conservare se va parcurge în deceniu o suprafață de 612,6 ha cu un volum de 30571 mc. Volumul se va extrage din următoarele u.a.: 27, 37A, 39B, 42B, 47, 48B, 49C, 51B, 52B, 53C, 53D, 54C, 55B, 58A, 58C, 60, 66C, 67C, 69B, 70B, 71B, 71C, 72C, 73A, 74A, 74D, 75B, 76A, 76B, 77A, 77B, 77D, 77E, 77F, 77G, 78B, 78D, 78E, 79A, 79B, 79D, 79E, 80A, 80B, 81B, 81C, 82A, 82B, 83A, 83B, 84A, 84B, 85A, 85B, 86A, 86B, 87A, 87B, 88C, 88E, 89A, 95D, 134B, 180, 182A.

7. Analiza și adoptarea planurilor decenale

Pentru SUP "A" posibilitatea de produse principale este de 2400 mc/an și se va recolta din u.a. 4A, 16A, 36, 44A, 48D, 61B, 62B, 63%, 64B, 65B, 66D, 67A, 68, 78A, 88B, 96, 181.

B. Situații anexe:

Fac parte din prezentul proces verbal următoarele situații pentru fiecare U.P.:

- Repartiția suprafețelor pe categorii de folosință forestieră;
- Repartiția suprafețelor pe categorii și grupe funcționale;
- Planul decenal de produse principale;
- Planul decenal al lucrărilor de îngrijire și conducere a arboretelor;
- Planul decenal al lucrărilor de conservare.;

CONFORM CU
ORIGINALUL



C. Probleme speciale:

Ocolul silvic va lua masuri pentru clarificarea suprafetelor incadrate la categoria litigii.

Proprietarul va inainta catre Agentia de Protectia Mediului notificarea in vederea parcurgerii procedurii SEA, pentru avizarea planurilor din amenajament.

Receptia fazei teren s-a facut la data de 27.09.2013 având PV nr. 2525/27.09.2013

Amenajamentul intră în vigoare la data de 01.01.2014.

D. Concluzii:

Conferința avizeaza soluțiile tehnice cu completările făcute în timpul analizei.

Prezentul proces verbal s-a încheiat în 4 exemplare, fiecare a câte 5 pagini, câte unul pentru fiecare parte interesată.

CONFORM CU
ORIGINALUL



[Handwritten signature]



MINISTERUL MEDIULUI,
APELOR ȘI PĂDURILOR

GARDA FORESTIERA CLUJ	
CONTRABANDĂ	Nr. 9658
DEȘURARE	
Ziua 29	Luna 07 Anul 2016

Nesecret

M. Gălbănuș
+ GPJ BN

CABINET SECRETAR DE STAT

Nr. 29046 / 23 / 29.07.2016

Către: PRIMĂRIA COMUNEI REBRA, localitatea Rebra, nr. 1, județul Bistrița Năsăud

În atenția: Domnului primar Danci Ștefan

Ref: ordin ministru

Spre știință: Garda Forestieră Cluj

Stimate domnule primar,


Alăturat vă transmitem, în original, avizul Comisiei tehnice de avizare pentru silvicultură nr. 192/16.07.2015 și ordinul ministrului mediului, apelor și pădurilor nr. 1398 din 08.07.2016 pentru amenajamentul silvic al fondului forestier proprietate publică aparținând comunei Rebra, Unitatea de Producție I Rebra, județul Bistrița-Năsăud.

Erika STANCIU

SECRETAR DE STAT



CONFORM CU
ORIGINALUL



MINISTERUL MEDIULUI, APELOR ȘI PĂDURILOR



ORDIN

Nr.1398.../...08.07.2016....

pentru aprobarea amenajamentului silvic al fondului forestier proprietate publică aparținând comunei Rebra, Unitatea de Producție I Rebra, județul Bistrița Năsăud

Având în vedere Referatul de aprobare nr. 163968/18.05.2016 al Direcției Politici și Strategii în Silvicultură,

În conformitate cu Avizul Comisiei tehnice de avizare pentru silvicultură din Ministerul Mediului, Apelor și Pădurilor nr. 192/16.07.2015 și ținând cont de Decizia Agenției pentru Protecția Mediului Bistrița Năsăud nr. 212/27.04.2016,

În temeiul prevederilor art. 22 alin. (1) din Legea nr. 46/2008 – Codul silvic, republicată, cu modificările ulterioare, precum și ale art. 13 alin. (4) din Hotărârea Guvernului nr. 38/2015 privind organizarea și funcționarea Ministerului Mediului, Apelor și Pădurilor, cu modificările și completările ulterioare,

ministrul mediului, apelor și pădurilor emite următorul

ORDIN:

Art. 1. – Se aprobă amenajamentul silvic al fondului forestier proprietate publică aparținând comunei Rebra, Unitatea de Producție I Rebra, județul Bistrița Năsăud.

Art. 2. – Direcția Politici și Strategii în Silvicultură din cadrul Ministerului Mediului, Apelor și Pădurilor transmite prezentul ordin primăriei comunei Rebra, județul Bistrița Năsăud, care răspunde de aplicarea și respectarea prevederilor acestuia.

Art. 3. – Prezentul ordin s-a întocmit în 3 exemplare, două pentru emitent, iar al treilea pentru primăria comunei Rebra, județul Bistrița Năsăud.

MINISTRU

Cristiana PAȘCA – PALMER



MINISTERUL MEDIULUI, APELOR ȘI PĂDURILOR
Comisia tehnică de avizare pentru silvicultură

AVIZ CTAS nr. 192 din 16.07.2015
pentru amenajamentul silvic al fondului forestier proprietate publică aparținând
comunei Rebra, Unitatea de Producție I Rebra, județul Bistrița-Năsăud

1. Au participat la ședința de avizare:

Președinte de ședință: Dan Popescu
Membri CTAS: Ilie Mihalache, Dănuț Iacob, Gheorghe Mohanu, Ștefan Tamaș, Marian Tudoran,
Liviu Nastasă, Constantin Banu, Cristea Ioan, Gheorghe Gheorghiuță, Macău Cristian, Marius Cristea.

2. Din analiza făcută în cadrul ședinței de avizare a rezultat:

- amenajamentul silvic al fondului forestier, proprietate publică aparținând comunei Rebra, Unitatea de Producție I Rebra, județul Bistrița-Năsăud, s-a elaborat de S.C. Passilva Proiect SRL Huși, șef proiect ing. Pasat Cătălin, expert CTAP ing. Filip Liviu.
- amenajamentul silvic al fondului forestier, proprietate publică aparținând comunei Rebra, Unitatea de Producție I Rebra, județul Bistrița-Năsăud, a fost avizat cu procesul verbal CTAP nr. 1 din 07.08.2014, recepționat de beneficiar și verificat de I.T.R.S.V. Cluj.
- perioada de aplicare a amenajamentului silvic al fondului forestier proprietate publică aparținând comunei Rebra, Unitatea de Producție I Rebra, județul Bistrița-Năsăud, este 01.01.2014 – 31.12.2023.

3. Cu ocazia examinării amenajamentului, Comisia a constatat următoarele:

Documentele privind proprietatea: Titlul de proprietate nr. 1635/21.11.2002 și Procesul verbal de punere în posesie nr. 7/6.09.2000.

Suprafața inclusă în amenajament este de 1906,4 ha, a făcut parte din O.S. Năsăud (U.P. II Rebra și U.P. III Parva), O.S. Sângeorz-Băi (U.P. I Cormaia), și are ca folosințe: păduri și terenuri destinate împăduririi sau reîmpăduririi – 1892,3 ha din care terenuri de reîmpădurit – 8,4 ha, terenuri afectate gospodăririi silvice – 8,1 ha, terenuri neproductive – 3,9 ha și terenuri scoase temporar din fondul forestier – 2,1 ha (ocupații și litigii – 2,1 ha).

- Suprafața încadrată în grupa I funcțională este de 1212,0 ha;
- Suprafața încadrată în grupa a II a funcțională este de 680,3 ha.
- Structura fondului forestier (date medii):
compoziție: 54FA 39MO 5BR 2GO; vârsta medie: 94 ani; volumul la ha: 240 m³; consistența medie: 0,72; clasa de producție medie: III.4; indicele de creștere curentă: 5,5 m³/an/ha; fond lemnos total: 452175 m³.

Procesul de producție s-a organizat în următoarele subunități de gospodărire:

S.U.P. A – Codru regulat – sortimente obișnuite:818,2 ha;
S.U.P. E – Păduri supuse regimului de ocrotire integrală:50,8 ha;
S.U.P. M – Păduri supuse regimului de conservare deosebită:1014,9 ha.

Bazele de amenajare:

- regim: codru; crâng pentru salcâmete;
- compoziția țel: corespunzătoare tipului natural fundamental de pădure pentru arboretele exploatabile și compoziția țel la exploatabilitate pentru celelalte arborote;
- tratamente: tăieri progresive, tăieri rase și tăieri în crâng;
- exploatabilitatea: de protecție pentru arboretele încadrate în grupa I funcțională și tehnică pentru arboretele încadrate în grupa a II a funcțională;
- ciclul: S.U.P. A – 110 ani.

Posibilitatea:

- Posibilitatea de produse principale: 2400 m³/an;
- Posibilitatea de produse secundare: 1154 m³/an, din care rărituri 1104 m³/an;
- Volum maxim posibil de extras prin lucrări de conservare: 3057 m³/an.



CONFORM CU ORIGINALUL

Lucrări prevăzute în deceniul în curs:

- asigurarea regenerării naturale: 359,50 ha;
- îngrijirea culturilor tinere: 45,47 ha;
- degajări: - ;
- curățiri: 45,20 ha, 503 mc ;
- rărituri: 505,25 ha, 11036 mc ;
- tăieri de regenerare: 126,50 ha, 24000 mc, din care:
 - tăieri progresive : 111,40 ha, 17686 mc;
 - tăieri rase în parchete mici : 13,80 ha, 6172 mc;
 - tăieri în crâng: 1,30 ha, 142 mc;
- tăieri de igienă: 542,70 ha, 5558 mc.
- tăieri de conservare: 612,60 ha, 30571 mc;
- împăduriri: 50,60 ha;

4. Concluzii rezultate:

Se propune avizarea favorabilă a amenajamentului silvic al fondului forestier, proprietate publică aparținând comunei Rebra, Unitatea de Producție I Rebra, județul Bistrița-Năsăud. Beneficiarul are obligația de a parcurge procedura legală de avizare de mediu, conform H.G. 1076/2004 privind stabilirea procedurii de realizare a evaluării de mediu pentru planuri și programe.

5. Comisia:

AVIZEAZĂ FAVORABIL

**Amenajamentul silvic al fondului forestier proprietate publică aparținând
comunei Rebra, Unitatea de Producție I Rebra, județul Bistrița-Năsăud**

6. Difuzarea prezentului aviz către toți factorii interesați se va face prin grija secretariatului CTAS din minister.

Președinte CTAS,
Secretar de Stat

Dan POPESCU



CONFORM CU
ORIGINALUL



DESCRIERE PARCELARA

DS:

OS.O.S.3

UP: 3

DESCRIEREA STATIONII SI ARBORETULUI														ELM ARB	P R P	M R P	VAR RE GE	STA ANI	DM CM	HM M	C L P	A MES TEC	EL AG AJ	PROVE NIENTA	VI TA LI	DENS		VOLUM			CRES
																										CONS	MC/ HA	MC/ UA	MC/ HA		
60 0.60 HA GF: 1-2A SUP: M TS: 2322 TP: 1141 SOL: 4101 Versant ondulat EXPOZITIE: V INC: 36 G ALTITUDINE: 950 M LITIERA: continua-subtire TIP FLORA: Luzula silvatica Natural fundamental prod. mij. relativ-plurien COMP.ACTUALA: 10 MO COMP.TEL: 10MO SORT: MO Gros,cherestea VARSTA EXPL.:														MO	9	IN	170	52	31	3		.6	RN	S		0.63	498	299	2.2		
														MO	1	IN	60	26	22	3	M	.5	RN	N		0.07	35	21	0.9		
SEM.UTIL: SUBARBORET: DATE COMPL.: Uscare slaba Doborituri izolate Rupturi izolate Alte date complement. POL: ERZ: LUCRARI EXEC.:														TOTAL			170				3					0.7	533	320	3.1		
61A 1.10 HA GF: 2-1B SUP: A TS: 2322 TP: 1141 SOL: 4101 Versant ondulat EXPOZITIE: N INC: 33 G ALTITUDINE: 1250-1400 M LITIERA: continua-subtire TIP FLORA: Luzula silvatica Natural fundamental prod. mij. relativ-echien COMP.ACTUALA: 10 MO COMP.TEL: 8MO 2 DT SORT: MO Gros,cherestea VARSTA EXPL.: 100 ani SEM.UTIL: SUBARBORET: DATE COMPL.: Roca la suprafata/0,1S Alte date complement. POL: ERZ: LUCRARI EXEC.:														MO	10	IN	5		1	3			RN	N		0.50	2	2	0.9		
LUCRARI PROP.: INGRIJIREA SEMINTISULUI,IMP														TOTAL			5				3				0.5	2	2	0.9			
61B 1.40 HA GF: 2-1B SUP: A TS: 2322 TP: 1141 SOL: 4101 Versant ondulat EXPOZITIE: N INC: 33 G ALTITUDINE: 1250-1400 M LITIERA: continua-subtire TIP FLORA: Luzula silvatica Natural fundamental prod. mij. relativ-plurien COMP.ACTUALA: 10 MO COMP.TEL: 8MO 2 DT SORT: MO Gros,cherestea VARSTA EXPL.: 100 ani SEM.UTIL: SUBARBORET: DATE COMPL.: Doborituri izolate Alte date complement. POL: ERZ: LUCRARI EXEC.:														MO	8	IN	170	50	28	3		.3	RN	S		0.56	260	364	2.0		
														MO	2	IN	70	28	16	3	I	.3	RN	N		0.14	65	91	1.6		
LUCRARI PROP.: T.RASE,IMPADURIRI INGRIJIREA CULTURILOR														TOTAL			170				3				0.7	325	455	3.6			
62A 1.30 HA GF: 2-1B SUP: TS: 2322 TP: 1141 SOL: 4101 Versant ondulat EXPOZITIE: S INC: 30 G ALTITUDINE: 1250-1410 M LITIERA: intrerupta-subtire TIP FLORA: Luzula silvatica COMP.ACTUALA: COMP.TEL: 8MO 2 DT SORT: MO Gros,cherestea VARSTA EXPL.:																															
SEM.UTIL: SUBARBORET: DATE COMPL.: Alte date complement. POL: ERZ: LUCRARI EXEC.:														TOTAL																	
LUCRARI PROP.: IMPADURIRI(dupa T. de reg)														TOTAL																	

CONFORM CU ORIGINALUL



DESCRIERE PARCELARA


DS:

OS:O.S.3

UP: 3

DESCRIEREA STATIUNII SI ARBORETULUI														ELM ARB	P R P	M R P	VAR STA ANI	DM CM	HM M	C L P	A MES TEC	EL AG AJ	PROVE NIENTA	VI TA LI	DENS		VOLUM			CRES
																									CONS	MC/ HA	MC/ UA	MC/ HA		
62 B 3.20 HA GF: 2 - 1B SUP: A TS: 2322 TP: 1141 SOL: 4101 Versant ondulat EXPOZITIE: S INC: 30 G ALTITUDINE: 1250 - 1410 M LITIERA: continua-subtire TIP FLORA: Luzula silvatica Natural fundamental prod. mij. relativ-plurien COMP.ACTUALA: 10 MO COMP.TEL: 8MO 2 DT SORT: MO Gros,cherestea VARSTA EXPL.: 100 ani SEM.UTIL: SUBARBORET: DATE COMPL.: Uscare slaba Doborituri izolate Alte date complement. POL: ERZ: LUCRARI EXEC.: LUCRARI PROP.: T.RASE,IMPADURIRI INGRIJIREA CULTURILOR														MO	7	IN	170	54	28	3		.4	RN	S	0.49	281	899	1.7		
														MO	2	IN	100	32	25	3	M	.5	RN	N	0.14	80	256	1.0		
														MO	1	IN	65	22	17	3	M	.3	RN	N	0.07	41	131	0.8		
														TOTAL			170								0.7	402	1286	3.5		
62 C 1.50 HA GF: 2 - 1B SUP: TS: 2322 TP: 1141 SOL: 4101 Versant ondulat EXPOZITIE: S INC: 30 G ALTITUDINE: 1250 - 1410 M LITIERA: intrerupta-subtire TIP FLORA: Luzula silvatica COMP.ACTUALA: COMP.TEL: 8MO 2 DT SORT: MO Gros,cherestea VARSTA EXPL.: SEM.UTIL: SUBARBORET: DATE COMPL.: Alte date complement. POL: ERZ: LUCRARI EXEC.: LUCRARI PROP.: IMPADURIRI(dupa T. de reg)																														
														TOTAL																
63 7.00 HA GF: 2 - 1B SUP: A TS: 2322 TP: 1141 SOL: 4101 Versant ondulat EXPOZITIE: E INC: 33 G ALTITUDINE: 1240 - 1450 M LITIERA: continua-subtire TIP FLORA: Vaccinium Natural fundamental prod. mij. relativ-plurien COMP.ACTUALA: 10 MO COMP.TEL: 8MO 2 DT SORT: MO Gros,cherestea VARSTA EXPL.: 100 ani SEM.UTIL: 10MO 5 ani 0.2S mixt SUBARBORET: DATE COMPL.: Uscare slaba Doborituri izolate Roca la suprafata/0,2S Alte date complement. POL: ERZ: LUCRARI EXEC.: LUCRARI PROP.: T.RASE,IMPADURIRI INGRIJIREA CULTURILOR														MO	7	IN	170	56	28	3		.6	RN	S	0.56	345	2415	2.0		
														MO	3	IN	55	24	18	3	M	.4	RN	N	0.24	148	1036	3.2		
														TOTAL			170									0.8	493	3451	5.2	
64 A 3.00 HA GF: 2 - 1B SUP: TS: 2322 TP: 1141 SOL: 4101 Versant ondulat EXPOZITIE: SE INC: 33 G ALTITUDINE: 1240 - 1440 M LITIERA: intrerupta-subtire TIP FLORA: Luzula silvatica COMP.ACTUALA: COMP.TEL: 8MO 2 DT SORT: MO Gros,cherestea VARSTA EXPL.: SEM.UTIL: SUBARBORET: DATE COMPL.: POL: ERZ: LUCRARI EXEC.: LUCRARI PROP.: IMPADURIRI(dupa T. de reg)																														
														TOTAL																

CONFORM CU ORIGINALUL




DESCRIERE PARCELARA

DS:

OS:O.S.3

UP: 3

DESCRIEREA STATIONII SI ARBORETULUI													DENS		VOLUM			CRES									
ELM	P	M	VAR	DM	HM	C	A	EL	PROVE	VI	CONS	MC/HA	MC/UA	MC/HA													
ARB	R	RE	STA	CM	M	L	MES	AG	NIENTA	TALI																	
64 B 5.00 HA GF: 2-1B SUP: A TS: 2321 TP: 1142 SOL: 4101 Versant superior undulat EXPOZITIE: SE INC: 33 G ALTITUDINE: 1240 - 1440 M LITIERA: continua-subtire TIP FLORA: Luzula silvatica Natural fundamental prod. inf. relativ-echien COMP.ACTUALA: 10 MO COMP.TEL: 8MO 2 DT SORT: MO Mijl.-gros,cel.,constr.,che VARSTA EXPL.: 100 ani SEM.UTIL: SUBARBORET: DATE COMPL.: Doborituri izolate Uscare slaba Roca la suprafata/0,2S Alte date complement. POL: ERZ: LUCRARI EXEC.: LUCRARI PROP.: T.RASE,IMPADURIRI INGRIJIREA CULTURILOR													MO	10	IN	130	50	27	4		.5	RN	S	0.70	472	2360	2.7
TOTAL			130			4						0.7	472	2360	2.7												
65 A 3.00 HA GF: 2-1B SUP: A TS: 3332 TP: 1341 SOL: 3101 Versant undulat EXPOZITIE: N INC: 34 G ALTITUDINE: 800 - 1190 M LITIERA: continua-subtire TIP FLORA: Asperula-Dentaria Natural fundamental prod. mij. relativ-plurien COMP.ACTUALA: 8 FA 2 MO COMP.TEL: 8FA 2 MO SORT: FA Gros si mijl.,cherestea VARSTA EXPL.: 110 ani SEM.UTIL: SUBARBORET: DATE COMPL.: Doborituri izolate Roca la suprafata/0,2S Alte date complement. POL: ERZ: LUCRARI EXEC.: LUCRARI PROP.: T.IGIENA													FA	7	IN	75	28	21	3		.4	RN	N	0.56	186	558	5.1
MO	2	IN	95	38	27	3	M	.5	RN	N	0.16	106	318	1.2													
FA	1	IN	140	50	28	3	I	.5	RN	S	0.08	42	126	0.2													
TOTAL			75			3					0.8	334	1002	6.5													
65 B 5.40 HA GF: 2-1B SUP: A TS: 3332 TP: 1341 SOL: 3101 Versant undulat EXPOZITIE: NE INC: 35 G ALTITUDINE: 1280 - 1500 M LITIERA: continua-subtire TIP FLORA: Asperula-Dentaria Natural fundamental prod. mij. relativ-plurien COMP.ACTUALA: 9 FA 1 MO COMP.TEL: 5MO 3 BR 2 FA SORT: FA Gros si mijl.,cherestea VARSTA EXPL.: 110 ani SEM.UTIL: 9FA 1 MO 5 ani 0.4S mixt SUBARBORET: DATE COMPL.: Doborituri izolate Roca la suprafata/0,1S Alte date complement. POL: ERZ: LUCRARI EXEC.: LUCRARI PROP.: T.PROGRESIVE(punere lumina) AJUTORAREA REG NATURALE INGRIJIREA SEMINTISULUI													FA	8	IN	160	58	29	3		.5	RN	S	0.56	314	1696	1.6
FA	1	IN	85	28	24	3	I	.5	RN	N	0.07	29	157	0.6													
MO	1	IN	160	54	30	3	M	.5	RN	S	0.07	53	286	0.3													
TOTAL			160			3					0.7	396	2139	2.5													
66 A 7.70 HA GF: 2-1B SUP: A TS: 3332 TP: 1341 SOL: 3101 Versant undulat EXPOZITIE: SV INC: 35 G ALTITUDINE: 950 - 1180 M LITIERA: intrerupta-subtire TIP FLORA: Asperula-Dentaria Natural fundamental prod. mij. relativ-echien COMP.ACTUALA: 9 FA 1 MO COMP.TEL: 8FA 2 MO SORT: FA Gros si mijl.,cherestea VARSTA EXPL.: 110 ani SEM.UTIL: SUBARBORET: DATE COMPL.: Roca la suprafata/0,1S Alte date complement. POL: ERZ: LUCRARI EXEC.: LUCRARI PROP.: RARITURI													FA	9	IN	65	26	18	3		.3	RN	N	0.81	213	1640	7.9
MO	1	IN	65	26	19	3	M	.3	RN	N	0.09	37	285	1.1													
TOTAL			65			3					0.9	250	1925	9.0													



CONFORM CU ORIGINALUL


DESCRIERE PARCELARA

DS:

OS:O.S.3

UP: 3

DESCRIEREA STATIONII SI ARBORETULUI														DENS	VOLUM			CRES									
ELM	P	M	VAR	DM	HM	C	A	EL	PROVE	VI	CONS	MC/HA	MC/UA		MC/HA												
ARB	R	RE	STA	CM	M	L	MES	AG	NIENTA	TA																	
	P	GE	ANI			P	TEC	AJ		LI																	
66 B 2.10 HA GF: 2-1B SUP: A TS: 3332 TP: 1341 SOL: 3101 Versant ondulat EXPOZITIE: SE INC: 35 G ALTITUDINE: 1150-1270 M LITIERA: lipsa TIP FLORA: Asperula-Dentaria Artificial de prod. mij. relativ-echien COMP.ACTUALA: 7 MO 3 FA COMP.TEL: 7MO 3 FA SORT: MO Gros,cherestea VARSTA EXPL.: 100 ani SEM.UTIL: SUBARBORET: DATE COMPL.: Alte date complement. POL: ERZ: LUCRARI EXEC.: 2009-Curatri LUCRARI PROP.: T.IGIENA														MO	7	P	30	14	9	3		NEC	N	0.49	67	141	6.5
FA	3	LT	30	12	8	3	M		RN	N	0.21	16	34	1.8													
TOTAL											0.7	83	175	8.3													
66 C 3.60 HA GF: 1-2A SUP: M TS: 2321 TP: 1142 SOL: 4101 Versant superior ondulat EXPOZITIE: E INC: 40 G ALTITUDINE: 1280-1450 M LITIERA: continua-subtire TIP FLORA: Luzula silvatica Natural fundamental prod. inf. relativ-plurien COMP.ACTUALA: 10 MO COMP.TEL: 10MO SORT: MO Gros,cherestea VARSTA EXPL.: SEM.UTIL: 10MO 10 ani 0.3S mixt SUBARBORET: DATE COMPL.: Doborituri izolate Roca la suprafata/0.2S Alte date complement. POL: ERZ: LUCRARI EXEC.: 2008-T.produce accidentale LUCRARI PROP.: TAIERI DE CONSERVARE AJUTORAREA REG NATURALE INGRIJIREA SEMINTISULUI														MO	6	IN	170	56	26	4	.5	RN	S	0.30	189	680	0.8
MO	4	IN	110	42	23	4	M	.5	RN	N	0.20	107	385	1.0													
TOTAL											0.5	296	1065	1.8													
66 D 4.70 HA GF: 2-1B SUP: A TS: 3332 TP: 1341 SOL: 3101 Versant mijlociu ondulat EXPOZITIE: SE INC: 32 G ALTITUDINE: 1100-1300 M LITIERA: continua-subtire TIP FLORA: Asperula-Dentaria Natural fundamental prod. mij. relativ-plurien COMP.ACTUALA: 9 FA 1 MO COMP.TEL: 5MO 3 BR 2 FA SORT: FA Gros si mijl.,cherestea VARSTA EXPL.: 110 ani SEM.UTIL: 9FA 1 MO 5 ani 0.4S mixt SUBARBORET: DATE COMPL.: Doborituri izolate Roca la suprafata/0.3S Alte date complement. POL: ERZ: LUCRARI EXEC.: LUCRARI PROP.: T.PROGRESIVE(punere lumina) AJUTORAREA REG NATURALE INGRIJIREA SEMINTISULUI														FA	7	IN	160	58	29	3	.6	RN	S	0.49	275	1293	1.4
FA	2	IN	70	26	23	3	M	.5	RN	N	0.14	54	254	1.3													
MO	1	IN	160	54	30	3	M	.5	RN	S	0.07	53	249	0.3													
TOTAL											0.7	382	1796	3.0													
67 A 17.60 HA GF: 1-5L SUP: A TS: 3332 TP: 1341 SOL: 3101 Versant ondulat EXPOZITIE: NE INC: 35 G ALTITUDINE: 800-1200 M LITIERA: continua-subtire TIP FLORA: Asperula-Dentaria Natural fundamental prod. mij. relativ-echien COMP.ACTUALA: 5 FA 3 BR 2 MO COMP.TEL: 5MO 3 BR 2 FA SORT: FA Gros si mijl.,cherestea VARSTA EXPL.: 110 ani SEM.UTIL: 8FA 1 BR 1 MO 5 ani 0.6S mixt SUBARBORET: DATE COMPL.: Alte date complement. POL: ERZ: LUCRARI EXEC.: LUCRARI PROP.: T.PROGRESIVE(racordare)IMPAD INGRIJIREA SEMINTISULUI														FA	5	IN	160	52	25	3	.5	RN	N	0.15	86	1514	0.4
BR	3	IN	160	50	28	3	I	.5	RN	N	0.09	40	704	0.5													
MO	2	IN	160	50	28	3	I	.5	RN	N	0.06	20	352	0.2													
TOTAL											0.3	146	2570	1.1													



CONFORM CU ORIGINALUL

05 504155 - TABLES
L.P. I PEBRD
L14 61 B





05 SOMES - T. BLES
L7 I E B ad
L7 C 1 B





05 GOMES - TRILITES
UP I REBAR
LD 61 B





05 50MFS - 11.3LCS
UP F 12F BDD
UP 63





05 SOMES - TRIBLES
LP I RT 130A
LP 63





05 SOMES - TIBLES
49 I 12E 312A
L4 64B





OS SOMEȘ - TIBLEȘ
47 I R6 B2d
4d 66 C

05 SOMES - TRIBLES
LT I DE BAR
LT 600






OS SOMES - TIBLŌS
RŌ I RĚBEDŌ
Lid 623



05 SOMES - TIBLES
47 I REBET
4d 62 B

50HCS - TIBLES
L1 I RTB2A
L1 G2B





OS 504ES - T. BLES,
419 I REF B 24
44 6d B